

緊急避難場所



避難所



避難所兼
緊急避難場所



災害種別記号



記号が示す災害種別については
次ページ参照。

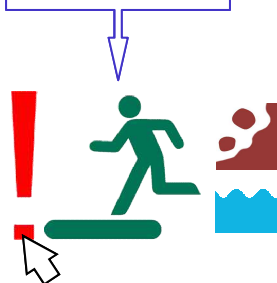
災害種別記号の表示



緊急避難場所には対応する災害種別記号を付す。
(避難所には災害種別はない。)

メッセージの表示

津波の場合
使用不可



特段のメッセージがある場合や
火山など特定地域の災害種別
は赤い感嘆符で示し、ポップ
アップでメッセージを表示する。

(政令等で定める異常な現象の種類)

- ① 洪水
- ② 崖崩れ、土石流及び地滑り
- ③ 高潮
- ④ 地震
- ⑤ 津波
- ⑥ 大規模な火事
- ⑦ 一時的に大量の降雨が生じた場合において下水道その他の排水施設又は河川その他の公共の水域に当該雨水を排水できないことによる浸水
- ⑧ 火砕流、溶岩流、噴石その他噴火に伴い発生する火山現象

8種の災害種別すべての記号を地図上に表示すると煩雑となるため、災害種別を避難の様態を考慮しつつ整理した。

避難場所の災害種別を示す記号は次の4種とする(丸数字は上記の種別①～⑦を示す)。



① ⑦



③ ④ ⑤



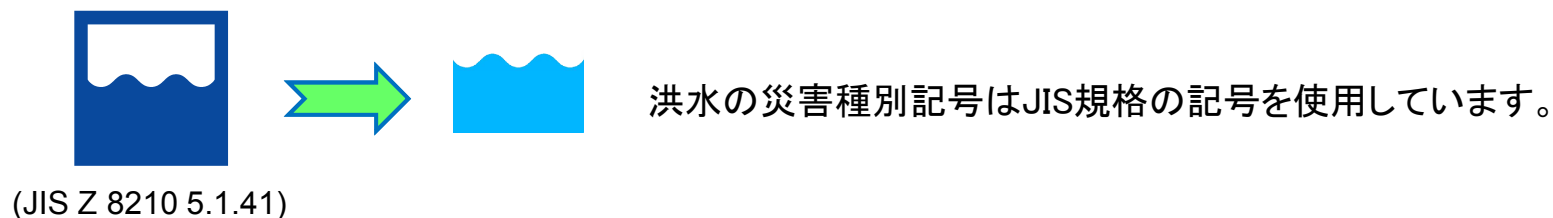
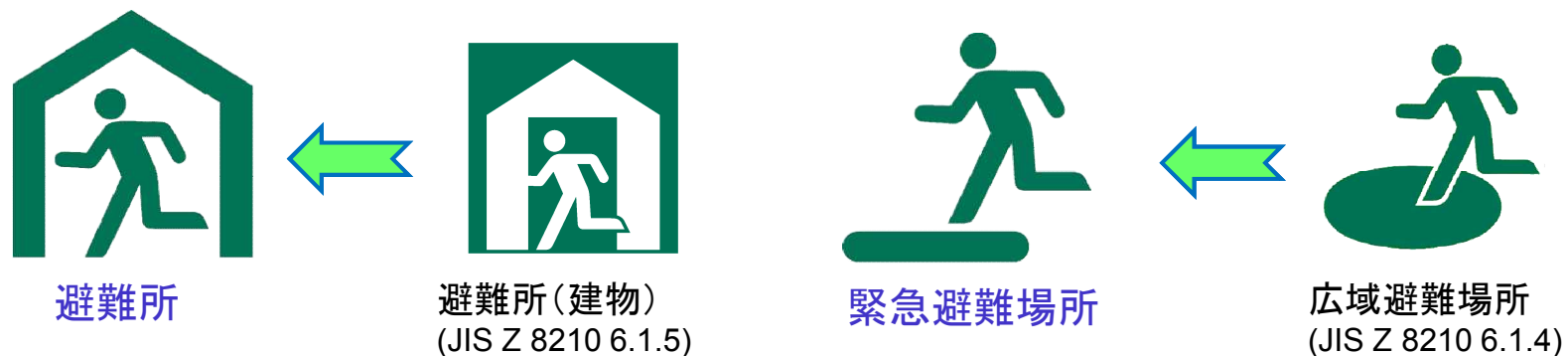
②



④ ⑥

⑧に対応する避難場所については、特定の地域に限られるため、災害種別を記号で表示するのではなく、ポップアップで文字表記とする。

避難所・避難場所の記号は、標識などで使用されているJISで規格化された記号があります。地図記号は地図上での視認性等を考慮し、JIS規格の避難所(建物)・広域避難場所の記号を簡略化したものです。



<参考>

JIS規格の津波避難場所、津波避難ビル、津波注意の記号(全てJIS Z 8210)



津波避難場所



津波避難ビル



津波注意
(津波危険地帯)